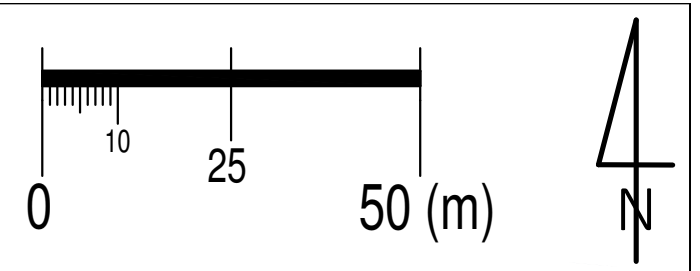


PROGNOZA ODDZIAŁYWANIA NA ŚRODOWISKO ZMIANY MIEJSCOWEGO PLANU ZAGOSPODAROWANIA PRZESTRZENNEGO DLA CZĘŚCI WSI WOLA ZBROŹKOWA I CZĘŚCI WSI KONARZEW (OBRĘB WOLA ZBROŹKOWA)



OZNACZENIA OBOWIĄZUJĄCE

- GRANICA OBSZARU OBJĘTEGO ZMIANĄ PLANU
- LINIA ROZGRANICZAJĄCA TERENY O RÓŻNYM PRZEZNACZENIU LUB RÓŻNYCH ZASADACH ZAGOSPODAROWANIA
- NIEPRZEKRACZALNA LINIA ZABUDOWY
- ZWYMIAROWANE ODLEGŁOŚCI MIERZONE W METRACH

PRZEZNACZENIE TERENU

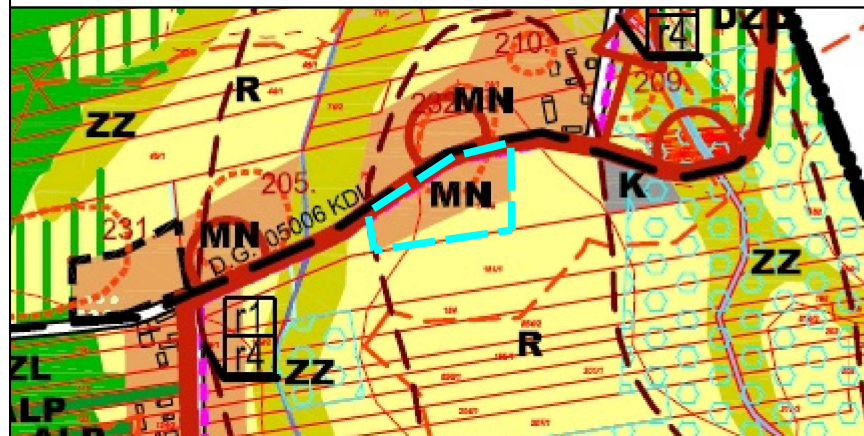
- MN TERENY ZABUDOWY MIESZKANIOWEJ JEDNORODZINNEJ
- R TERENY ROLNICZE
- KD-L TERENY DROGI PUBLICZNEJ KLASY LOKALNEJ

OZNACZENIE INFORMACYJNE

- GRANICE OBRĘBÓW GEODEZYJNYCH
- DOCEŁOWY PAS DROGOWY POZA GRANICAMI OBSZARU OBJĘTEGO ZMIANĄ PLANU
- STANOWISKO ARCHEOLOGICZNE

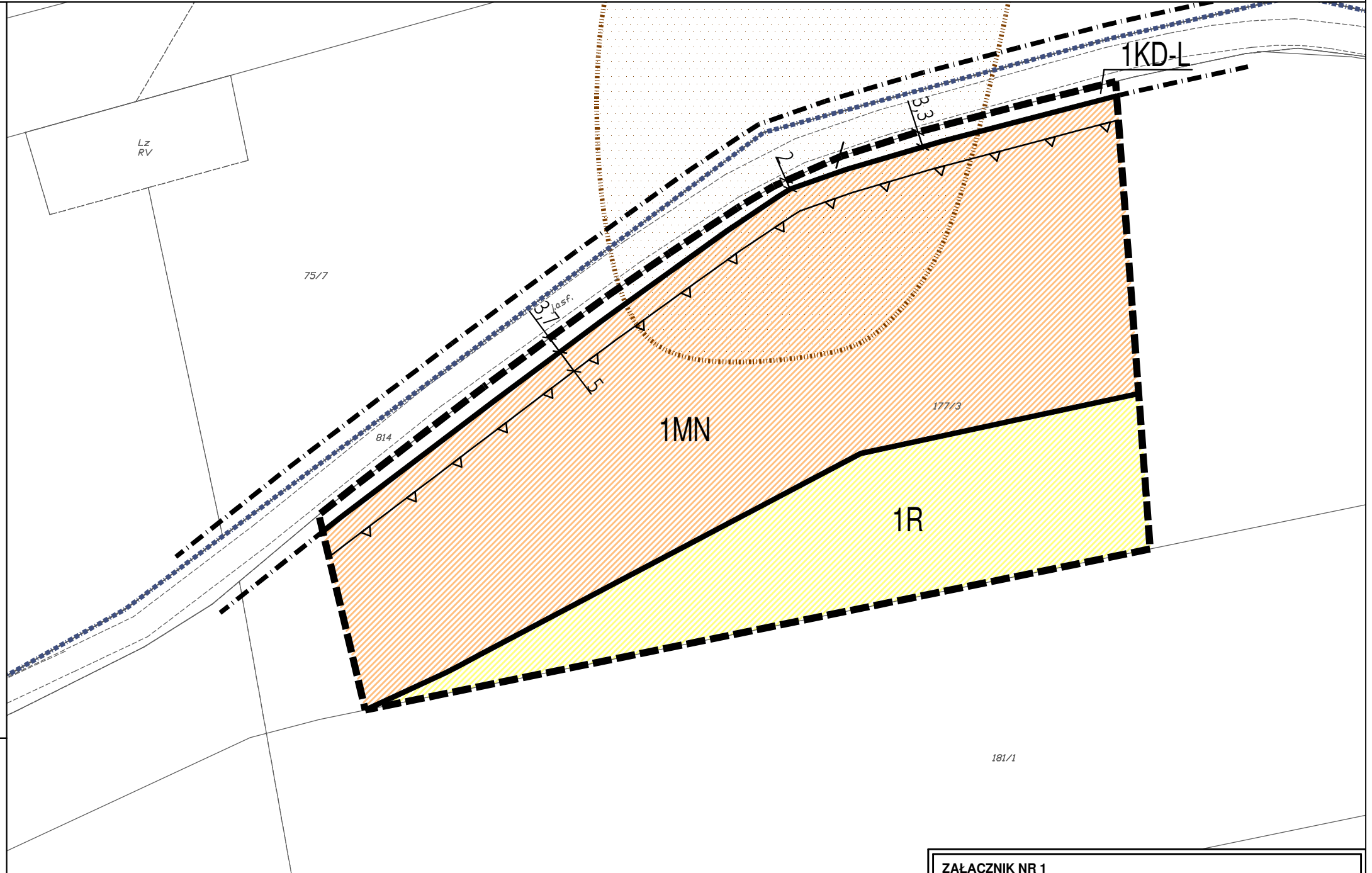
WYRYS ZE STUDIUM UWARUNKOWAŃ I KIERUNKÓW ZAGOSPODAROWANIA PRZESTRZENNEGO GMINY GŁÓWNO

GRANICA OBSZARU OBJĘTEGO ZMIANĄ PLANU



OZNACZENIA PROGNOZY:

- TERENY PROJEKTOWANEJ ZABUDOWY MIESZKANIOWEJ, KTÓRE STANOWIĆ BĘDĄ NIEWIELKIE OBCIĄŻENIE DLA STRUKTURY PRZYRODNICZEJ.
- TERENY ROLNE, KTÓRE POZOSTANĄ W AKTUALNYM UŻYTKOWANIU. USTALENIA NIEZMIENNE DLA STRUKTURY PRZYRODNICZEJ.
- TERENY ISTNIEJĄCYCH ORAZ PRZEZNACZONE POD ROZWÓJ CIĄGÓW KOMUNIKACYJNYCH - W TYM NIEZBĘDNE POSZERZENIA DRÓG, KTÓRE POPRAWIĄ PRZEPUSTOWOŚĆ KOMUNIKACYJNĄ OBSZARU. USTALENIA KONIECZNE.



ZAŁĄCZNIK NR 1 DO UCHWAŁY NR RADY GMINY GŁÓWNO Z DNIA 2017 ROKU W SPRAWIE UCHWALENIA ZMIANY MIEJSCOWEGO PLANU ZAGOSPODAROWANIA PRZESTRZENNEGO DLA CZĘŚCI WSI WOLA ZBROŹKOWA I CZĘŚCI WSI KONARZEW (OBRĘB WOLA ZBROŹKOWA).	
Projekt:	ZMIANA MIEJSCOWEGO PLANU ZAGOSPODAROWANIA PRZESTRZENNEGO CZĘŚCI WSI WOLA ZBROŹKOWA I CZĘŚCI WSI KONARZEW (OBRĘB WOLA ZBROŹKOWA).
Opracowanie:	MONDRA design mgr inż. arch. Łukasz Woźniak ul. Długa 21. 95-030 Rzgów NIP:728 255 84 25 Regon:100540236
Etap:	ETAP OPINIOWANIA I UZGODNIENIA
Zespół projektowy:	mgr inż. arch. Łukasz Woźniak mgr Tomasz Kasperowicz Adam Boberek
	czerwiec 2017
	1:1 000